




Yyterin dyynien kunnostus ja seuranta

Antti Mäkelä 30.3.2022


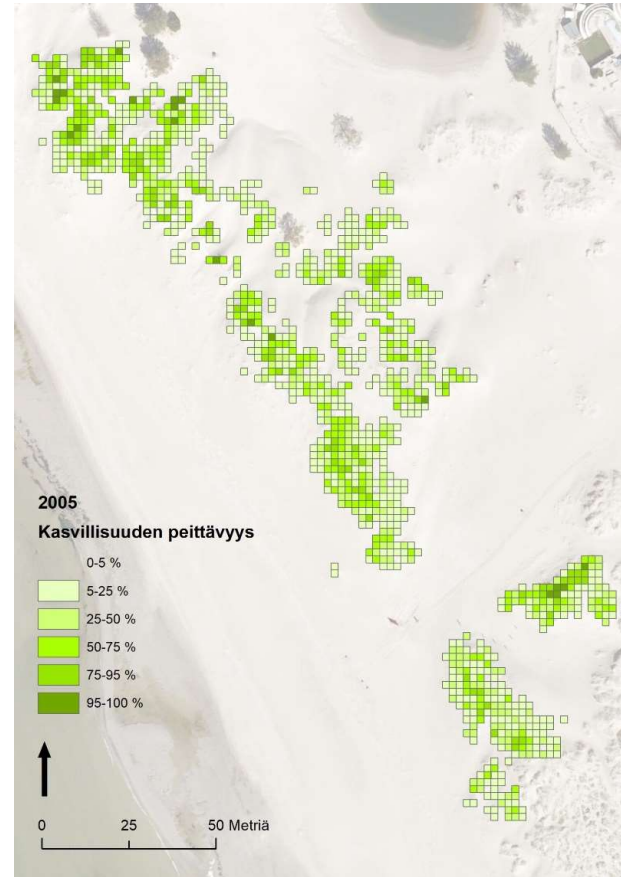





Veikko Sjöholm 1992











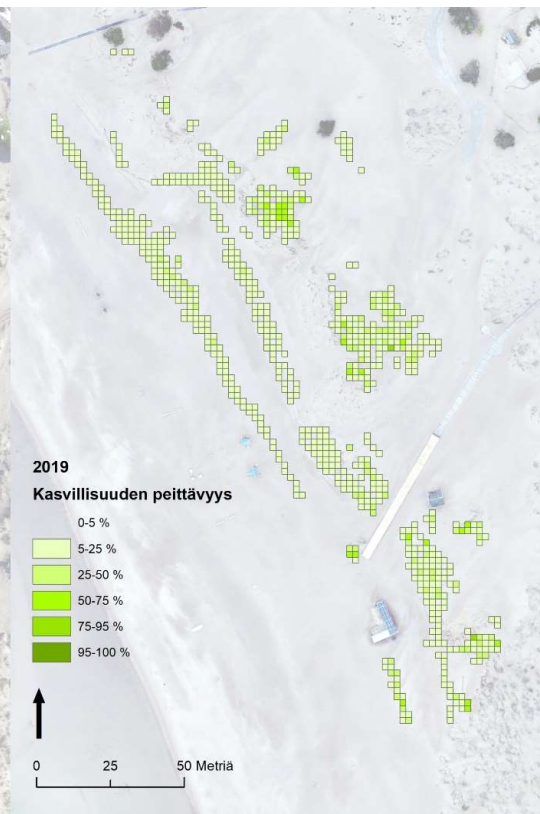
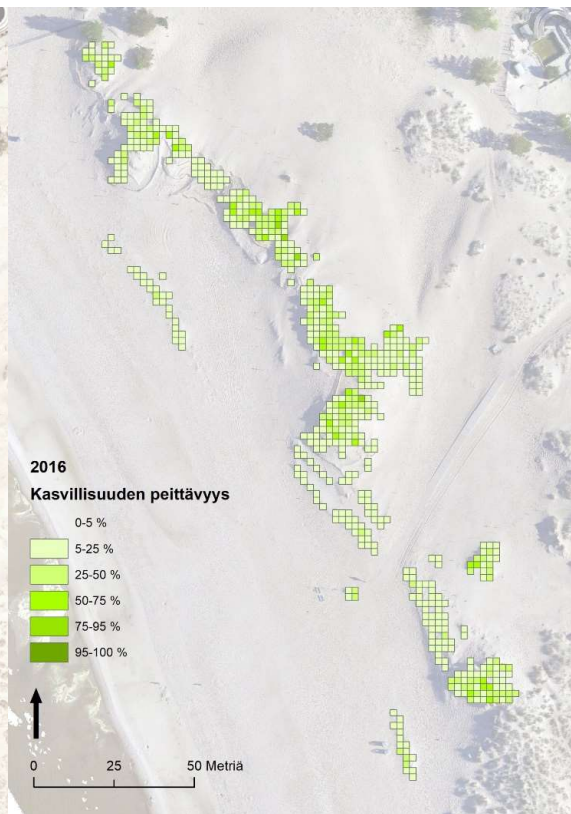

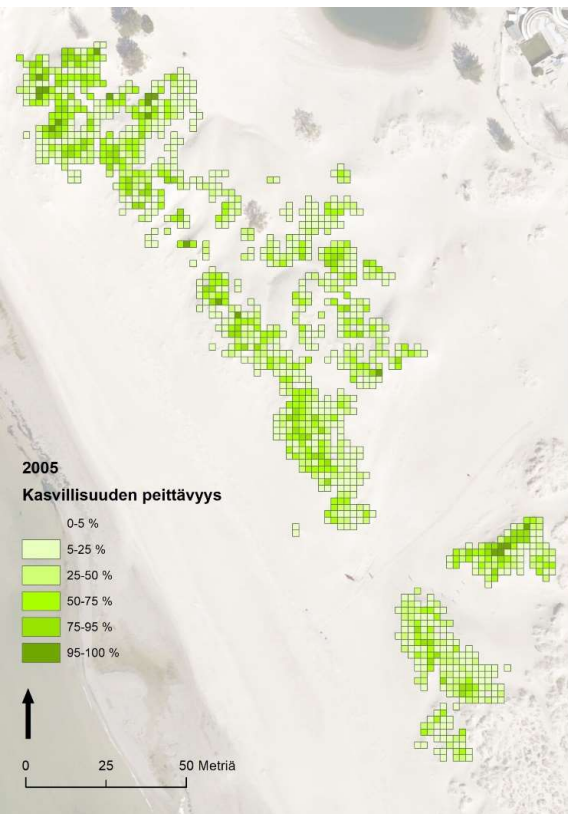












Vuosi	5-25 %		25-50 %		50-75 %		75-95 %		95-100 %		Yhteensä		
	lkm	m ²	lkm	m ²	lkm	m ²	lkm	m ²	lkm	m ²	lkm	m ²	
2005	567	2268	284	1136	220	880	103	412	21	84	84	1195	4780
2013	238	952	85	340	43	172	7	28	0	0	0	373	1492
2016	431	1724	153	612	35	140	4	16	0	0	0	623	2492
2019	655	2620	99	396	25	100	2	8	0	0	0	781	3124

Seuranta ja raportointi

- Seurantaraportti kolmen vuoden välein 2016, 2019, 2022...
- Vuosittain raportointi tehdyistä toimenpiteistä Porin kaupungille ja ELY-keskukselle
- Kasvillisuuspeite kunnostusalueella kolmen vuoden välein 2013, 2016, 2019, 2022...
- Topografian seuranta kunnostusalueella vuosittain dronella tuotetulla topografiamallilla
- Maanmittauslaitoksen laserkeilausaineistot koko dyynialuee kehityksen seurantaan (2008, 2014, 2018, 2022...)
- Luontotyyppiseuranta kasvivuuduilla Santojen eteläosassa vuosittain
- Luontotyyppikartoitukset 2009 ja 2019

